

ROMÂNIA
JUDEȚUL SATU MARE
CONSILIUL LOCAL CĂLINEȘTI OAȘ

HOTĂRĂREA Nr. 4 / 18.01.2023

privind punerea la dispoziția Contractului de lucrări propus "Conductă de aducțiune apă Orașu Nou Vii-Târșoț, UAT Orașu Nou-UAT Călinești-Oaș-UAT Bixad-UAT Târșoț" din cadrul Proiectului regional de dezvoltare a infrastructurii de apă și apă uzată din județul Satu Mare / Regiunea Nord-Vest, în perioada 2014-2020 a terenului/terenurilor pentru construcția noilor investiții aferente acestuia

Având în vedere:

-Adresa nr. 17747/28.10.2022 emisă de APASERV Satu Mare, înregistrată la sediul Primăriei comunei Călinești-Oaș sub nr. 1547/31.10.2022

-Referatul de aprobarea nr.1567/03.11.2022 a Primarului Comunei Călinești-Oaș, privind proiectul de hotărâre;

-Raportul de specialitate nr.1568/03.11.2022 întocmit de d-na Surd Angela-responsabil urbanism în cadrul aparatului de specialitate a Primarului;

-având în vedere Avizul Comisiei de specialitate nr.2 **JURIDIC ȘI DE DISCIPLINĂ, AMENAJAREA TERITORIULUI ȘI URBANISM** din cadrul Consiliului local Călinești Oaș

În temeiul dispozițiilor art. 129 alin. (2) lit. c, art. 139 alin. (3), art. 196 alin. 1 lit. a) și art. 197 alin. (4) din Ordonanța de urgență a Guvernului nr. 57/2019 privind Codul administrativ, cu modificările și completările ulterioare,

Consiliul Local Călinești-Oaș, întrunit în **sedința 1-a ordinară** din data **18.01.2023**,

HOTĂRĂȘTE

Art. 1.1. Se aprobă punerea la dispoziția Contractului de lucrări propus "Conductă de aducțiune apă Orașu Nou Vii-Târșoț, UAT Orașu Nou-UAT Călinești-Oaș-UAT Bixad-UAT Târșoț" din cadrul Proiectului regional de dezvoltare a infrastructurii de apă și apă uzată din județul Satu Mare / Regiunea Nord-Vest, în perioada 2014-2020 a terenului pentru construcția obiectivelor de investiții, în cadrul proiectului menționat, terenuri identificate conform anexelor la prezenta, parte integrantă a acesteia.

1.2. Terenul în suprafață de 585 mp (22,5m x 26m), care face parte din terenul identificat sub nr.topo 269/4 Călinești Oaș, **va fi dat în folosință gratuită, pe durata existenței instalațiilor**, după finalizarea lucrărilor de intabulare și dezmembrare.

Art. 2. Conducta de aducțiune și stația de pompare se va amplasa pe terenul/terenurile care se afla în domeniul public al localității Călinești-Oaș, terenuri care sunt puse exclusiv la dispoziție pentru realizarea obiectivului propus în proiect. Terenurile rămân în domeniul public al UAT Călinești-Oaș și conducta de aducțiune împreună cu stația de pompare va intra în domeniul public al Consiliului Județean Satu-Mare.

Art. 3. Cu punerea în aplicare și ducerea la îndeplinire a prevederilor prezentei hotărâri se împuternicește Primarul localității și serviciile de specialitate.

Art. 4. Prezenta hotărâre se comunică, prin intermediul secretarului general al comunei CĂLINEȘTI OAȘ, în termenul prevăzut de lege, cu:

- Instituția Prefectului - județul Satu Mare;
- Asociația de Dezvoltare Intercomunitară pentru Servicii în Sectorul de Apă și Apă Uzată din județul Satu Mare,
- APASERV Satu Mare.
- primarul comunei Călinești Oaș, se aduce la cunoștință publică prin afișare .

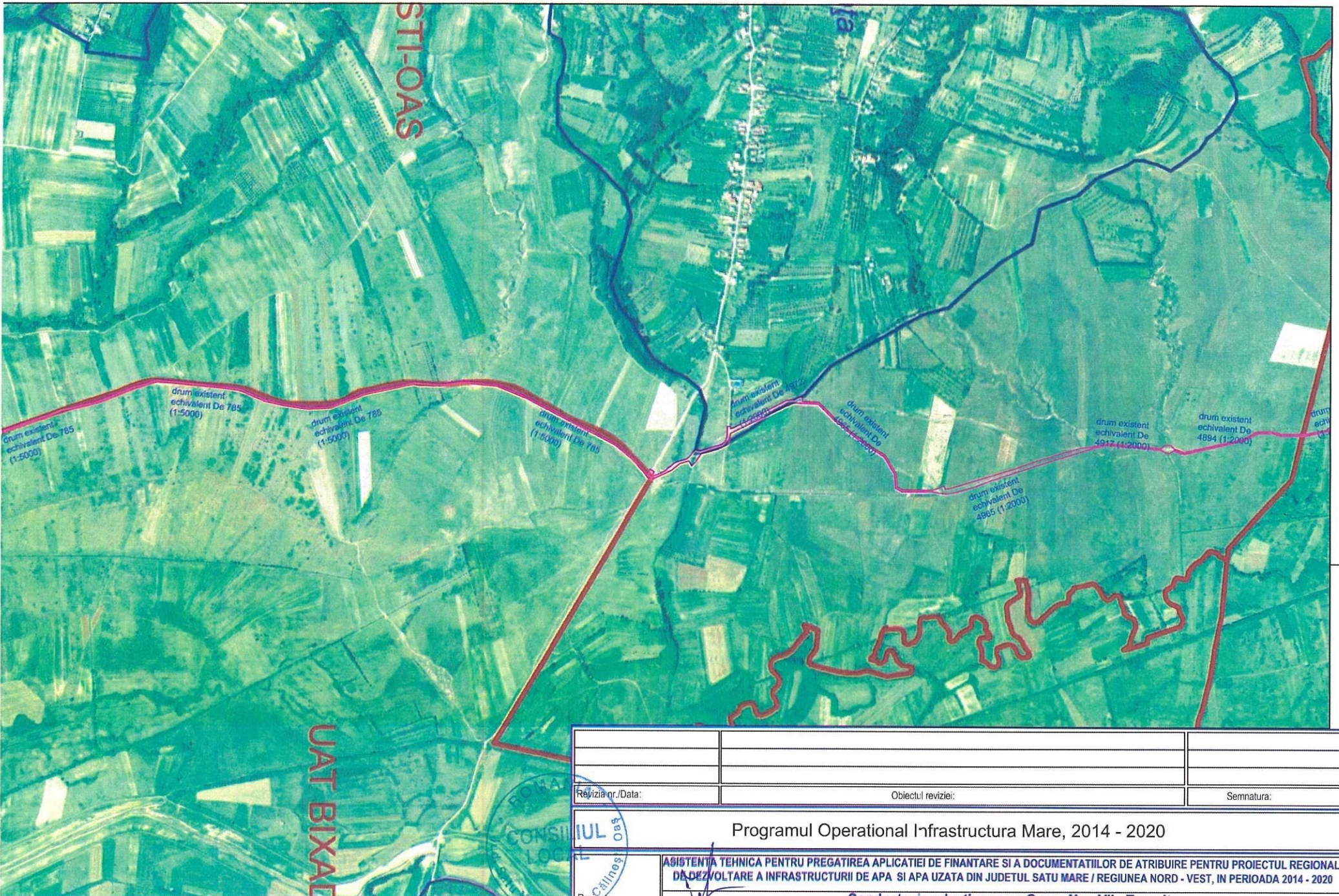
PREȘEDINTE DE ȘEDINȚĂ
CONSILIER LOCAL
FANEA FLORIN



Contrasemnează,
Secretar general
LUCUȚ RAMONA-MĂRIOARA

Prezenta hotărâre a fost adoptată cu respectarea prevederilor art.139, alin.3, lit. a din O.G. 57/2019 privind Codul administrativ

Nr.total al consilierilor în funcție:	15
Nr.total al consilierilor prezenți	14
Nr.total al consilierilor absenți	1
Voturi pentru :	14
Voturi împotriva:	0
Abțineri:	0



STI-OAS

UAT BIXAL

Revizia nr./Data:	Obiectul reviziei:	Semnatura:



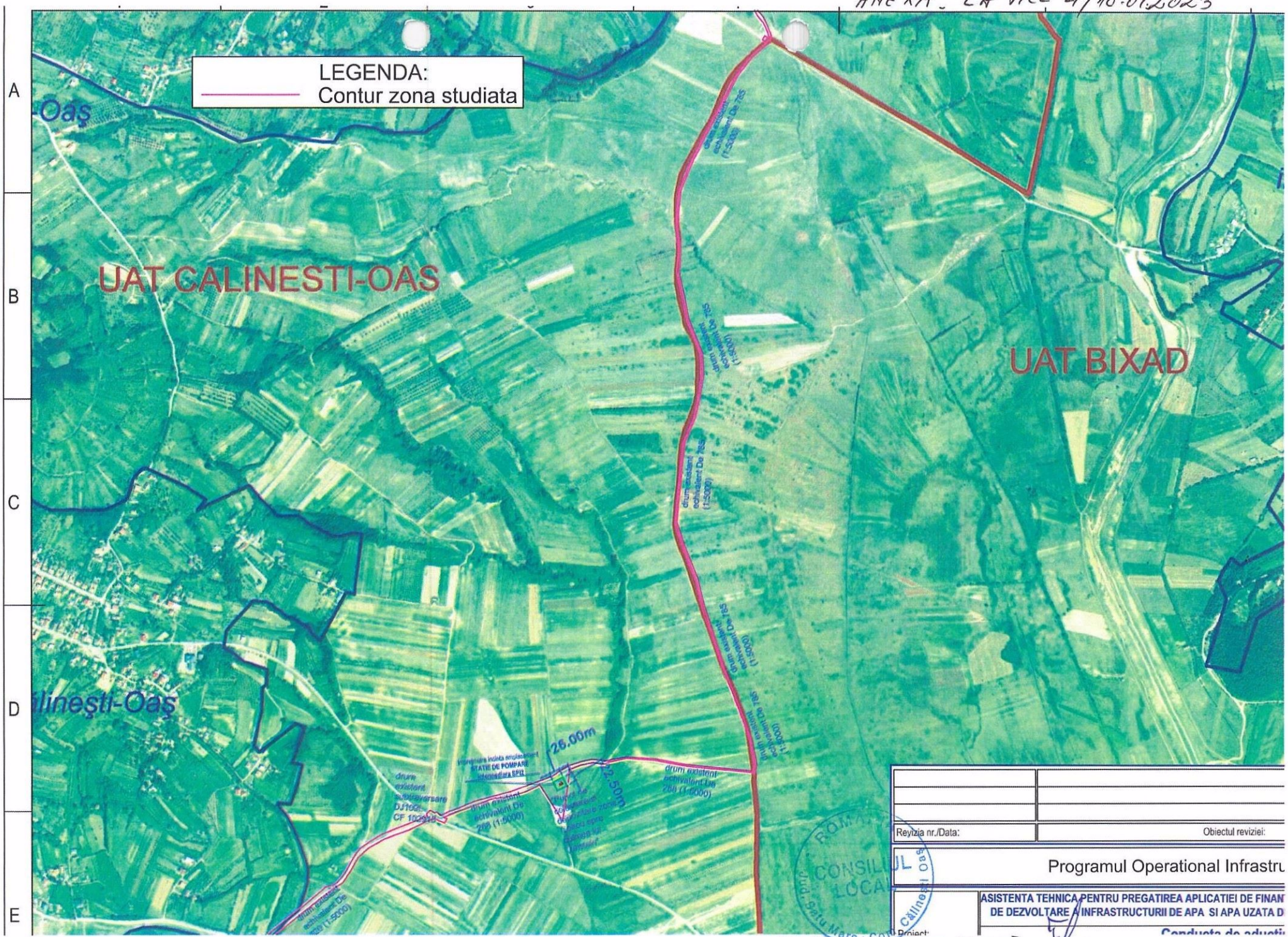
Programul Operational Infrastructura Mare, 2014 - 2020

ASISTENȚA TEHNICĂ PENTRU PREGĂTIREA APLICĂȚIEI DE FINANȚARE ȘI A DOCUMENTĂȚIILOR DE ATRIBUIRE PENTRU PROIECTUL REGIONAL DE DEZVOLTARE A INFRASTRUCTURII DE APA ȘI APA UZATĂ DIN JUDEȚUL SATU MARE / REGIUNEA NORD - VEST, ÎN PERIOADA 2014 - 2020

Conducător de aducțiune apă Orșu Nou Vii - Tarealt

PREȘEDINTEA AȘEZĂMÎNII

Proiect



LEGENDA:
 — Contur zona studiata

UAT CALINESTI-OAS

UAT BIXAD

Revizia nr./Data:	Obiectul reviziei:



Programul Operational Infrastru

ASISTENTA TEHNICA PENTRU PREGATIREA APLICATIEI DE FINAN
 DE DEZVOLTARE A INFRASTRUCTURII DE APA SI APA UZATA D

PRESEDINTE DE SEDINTA

Conducator de sedinta

Primăria Comunei Călinești-Oaș

DECLARAȚIE
privind disponibilitatea terenurilor pe care se vor construi noile investiții
nr. 65 din 11.04.2023

Prin prezenta se adevărește că terenurile pe care se vor construi noile investiții în cadrul Contractului de lucrări "Conductă de aducțiune apă Orașu Nou Vii-Târșoț, UAT Orașu Nou-UAT Călinești-Oaș-UAT Bixad-UAT Târșoț" din cadrul Proiectului regional de dezvoltare a infrastructurii de apă și apă uzată din județul Satu Mare / Regiunea Nord-Vest, în perioada 2014-2020 care va fi implementat de către operatorul regional APASERV Satu Mare S.A, se află în proprietatea publică a comunei Călinești-Oaș.

Menționam că pentru aceste terenuri nu au fost depuse cereri de retrocedare în condițiile legislației în vigoare și acestea nu fac obiectul nici unui litigiu cu privire la stabilirea sau delimitarea proprietății.

Primarul UAT Călinești-Oaș
Birtoc Vasile Dinu

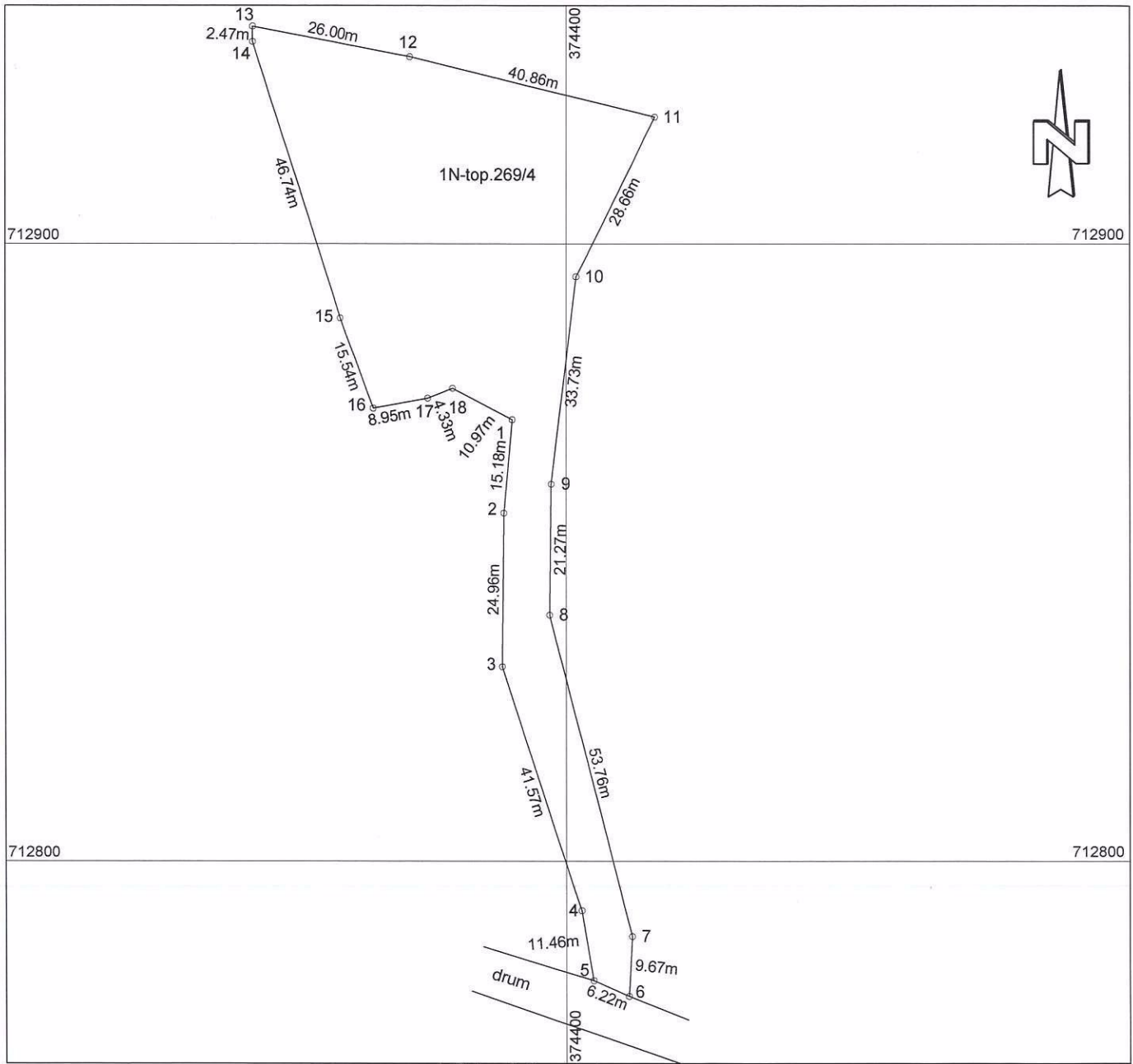


Secretar UAT Călinești-Oaș

Plan de amplasament și delimitare a imobilului scara 1:1000

Nr cadastral	Suprafața măsurată a imobilului (mp)	Adresa imobilului
	3262	Extravilan Călinești Oaș

Nr. Carte Funciară	Unitatea Administrativ Teritorială (UAT)
	Călinești Oaș



Nr. parcelă	Categorie de folosință	Suprafata [mp]	Mențiuni
1	nereproductiv	3262	Teren împrejmuit partial
Total		3262	-

B. Date referitoare la construcții			
Cod	Destinația	Suprafata (mp)	Mentiiuni
-	-	-	-
Total		-	-

Suprafata măsurată totală a imobilului = 3262 mp
Suprafața din act = mp

<p>Executant: Ing. Măgurean Gavril Seria RO-SM-F Nr. 0169/2020 Categorie B Confirm executarea măsurătorilor la teren, corectitudinea întocmirii documentației cadastrale și corespondența acesteia cu realitatea din teren Semnătura și ștampila Data: Ianuarie 2023</p>	<p>Inspector: Confirm introducerea imobilului în baza de date integrată și atribuirea numărului cadastral Semnătura și parafa Data: Ștampila BCPI</p>
--	---